

DATUM - SIRGAS 2000  
SISTEMA DE PROJEÇÃO - UTM  
FUSO: 23S

CONVENÇÕES CARTOGRÁFICAS



- CURVA DE NÍVEL MESTRA
- CURVA DE NÍVEL INTERMEDIÁRIA




- CERCA



- ÁRVORE



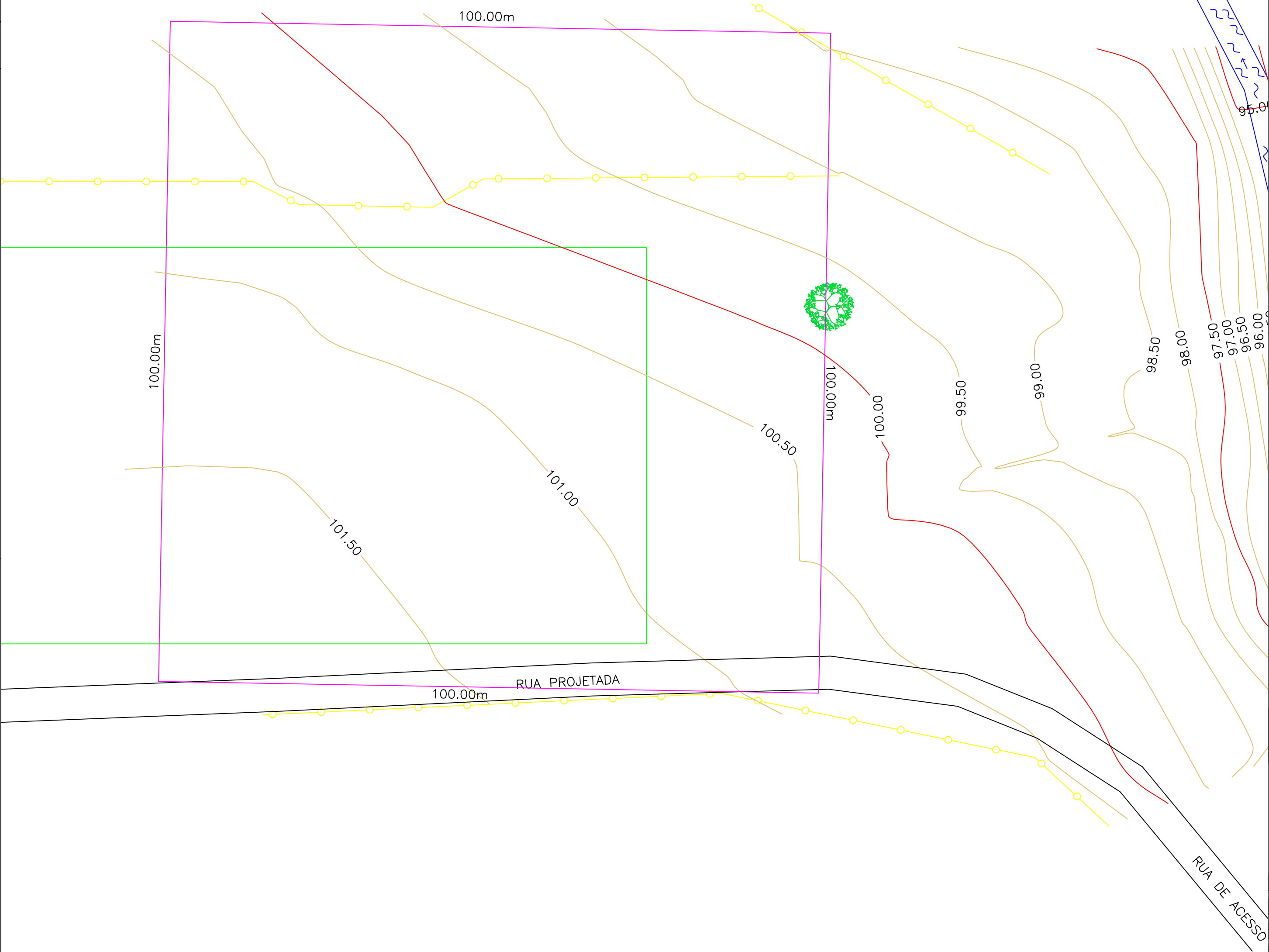
- CANAL INTERMITENTE



- CAMPO DE FUTEBOL DE VARZEA



- LIMITE DO TERRENO



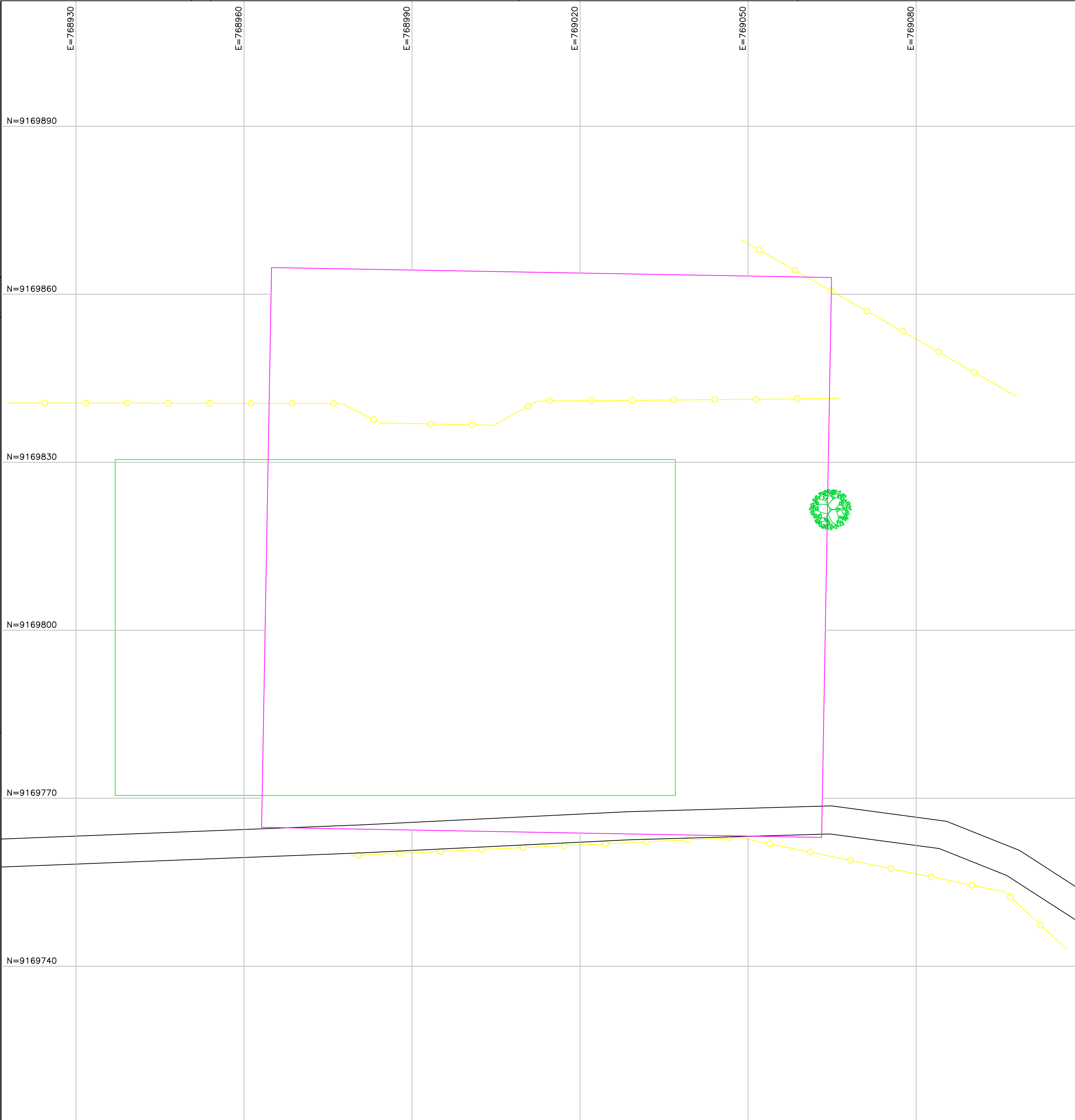
ARQUITETO(A):	ENGENHEIRO(A) RESPONSÁVEL:	PROPRIETÁRIO:
---------------	----------------------------	---------------




GOVERNO DO ESTADO DO PIAUÍ

SEDUC - SECRETARIA DE ESTADO DA EDUCAÇÃO

DEPARTAMENTO:	UNIDADE DE GESTÃO DA REDE FÍSICA	DESENHO:	TOP
TÍTULO DO PROJETO:	TERRENO PARA CONSTRUÇÃO DE ESCOLA	PRANCHA:	01/02
ENDEREÇO DO SERVIÇO:	RUA PROJETADA, BAIRRO ALTAMIRA	ESCALA:	1/500
TÍTULO DO DESENHO:	PLANTA PLANIALTIMETRICA	REVISÃO:	EMIÇÃO INICIAL
MUNICÍPIO:	SÃO JOSÉ DO PEIXE - PI	FASE:	PROJETO
DESENHO:	RUI MELO	DATA:	DEZEMBRO/2021



420 X 594 mm



DATUM - SIRGAS 2000  
SISTEMA DE PROJEÇÃO - UTM  
FUSO: 23S

IMAGEM DE SATELITE - ELEVação 160m



COORDENADA GEOGRAFICA  
Lat - 7°30'13.81"  
Long - 42°33'41.29"

ARQUITETO(A):	ENGENHEIRO(A) RESPONSÁVEL:	PROPRIETÁRIO:
---------------	----------------------------	---------------



GOVERNO DO ESTADO DO PIAUÍ

SEDUC - SECRETARIA DE ESTADO DA EDUCAÇÃO

DEPARTAMENTO: UNIDADE DE GESTÃO DA REDE FÍSICA		DESENHO: TOP	
TÍTULO DO PROJETO: TERRENO PARA CONSTRUÇÃO DE ESCOLA		PRANCHA: 02/02	
ENDEREÇO DO SERVIÇO: RUA PROJETADA, BAIRRO ALTAMIRA			
TÍTULO DO DESENHO: PLANTA DE LOCALIZAÇÃO		ESCALA: 1/500	
MUNICÍPIO: SÃO JOSÉ DO PEIXE - PI	ZONA: URBANA		
DESENHO: RUI MELO	FASE: PROJETO	DATA: DEZEMBRO/2021	REVISÃO: EMISSÃO INICIAL